


2022 전국·시도별 전국산업단지 현황지도

NATIONAL AND
REGIONAL MAP OF
INDUSTRIAL
COMPLEX

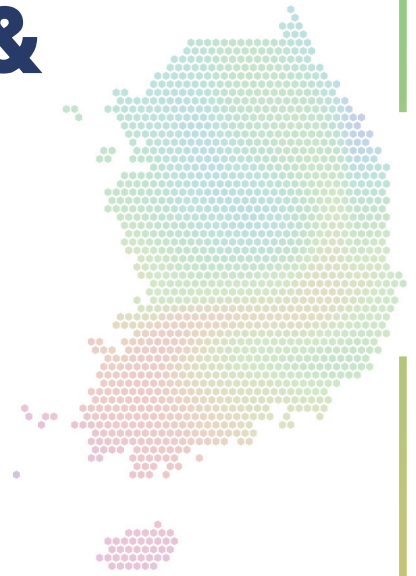


LEAD THE LOCAL ECONOMY & FUTURE GROWTH



한국산업단지공단은 산업단지 관리 전문기관으로서
최적의 산업단지를 개발·관리하고 기업성장 지원을 통해
일자리 창출과 국가산업발전을 선도하고 있습니다.

(KICOX 핵심가치) 지속가능 상생협력 청렴신뢰

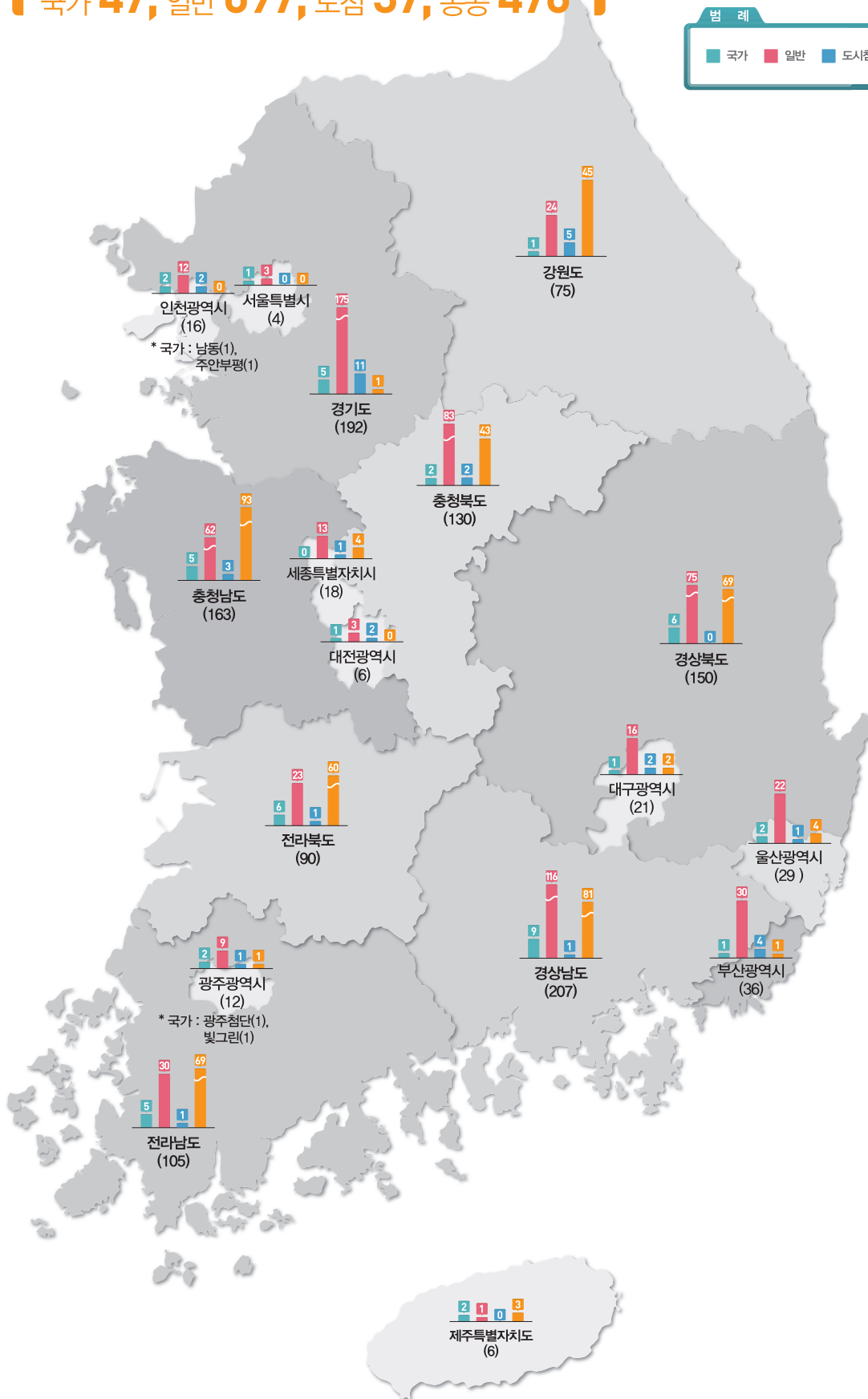


2022 전국산업단지 현황지도

contents

서울특별시 Seoul	03	강원도 Gangwon-do	14
부산광역시 Busan	04	충청북도 Chungcheongbuk-do	15
대구광역시 Daegu	05	충청남도 Chungcheongnam-do	18
인천광역시 Incheon	06	전라북도 Jeollabuk-do	22
광주광역시 Gwangju	07	전라남도 Jeollanam-do	23
대전광역시 Daejeon	08	경상북도 Gyeongsangbuk-do	24
울산광역시 Ulsan	09	경상남도 Gyeongsangnam-do	25
세종특별자치시 Sejong	10	제주특별자치도 Jeju-do	28
경기도 Gyeonggi-do	11		

전국 1,257
 국가 47, 일반 697, 도첨 37, 농공 476



• 괄호안의 숫자는 단지 수 입니다.

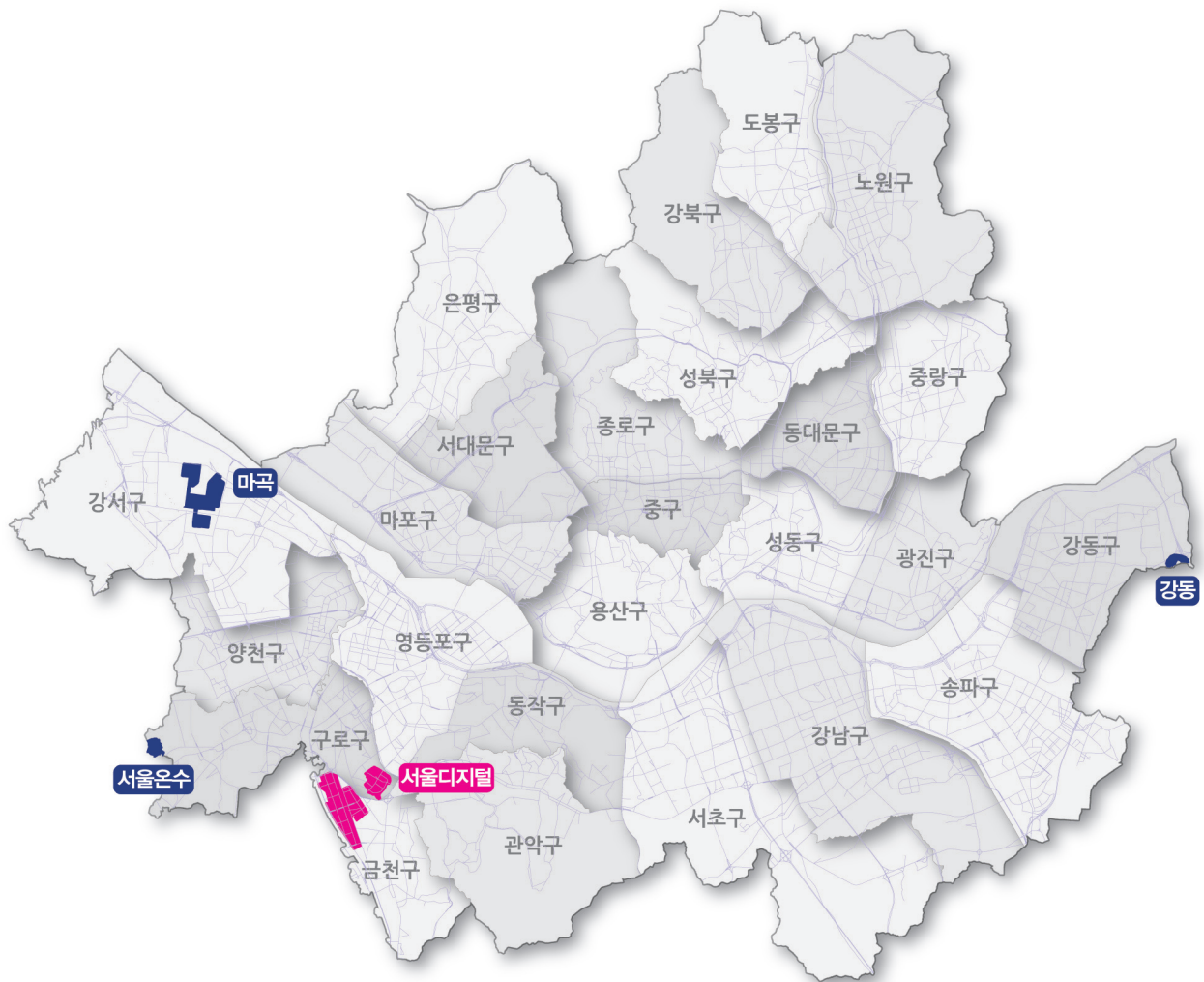
※ 2개 지역에 걸친 산업단지 : 한국수출(서울, 인천), 빛그린(광주, 전남), 아산(경기, 충남), 명지녹산(부산, 경남)

서울특별시

SEOUL

- ◆ 국가
- ◆ 일반
- ◆ 도시첨단
- ◆ 농공
- ◆ 외국인투자지역
- ◆ 자유무역지역

구분	국가	일반	도시첨단	농공
개수(개)	1	3	-	-
면적(천m ²)	1,925	1,359	-	-

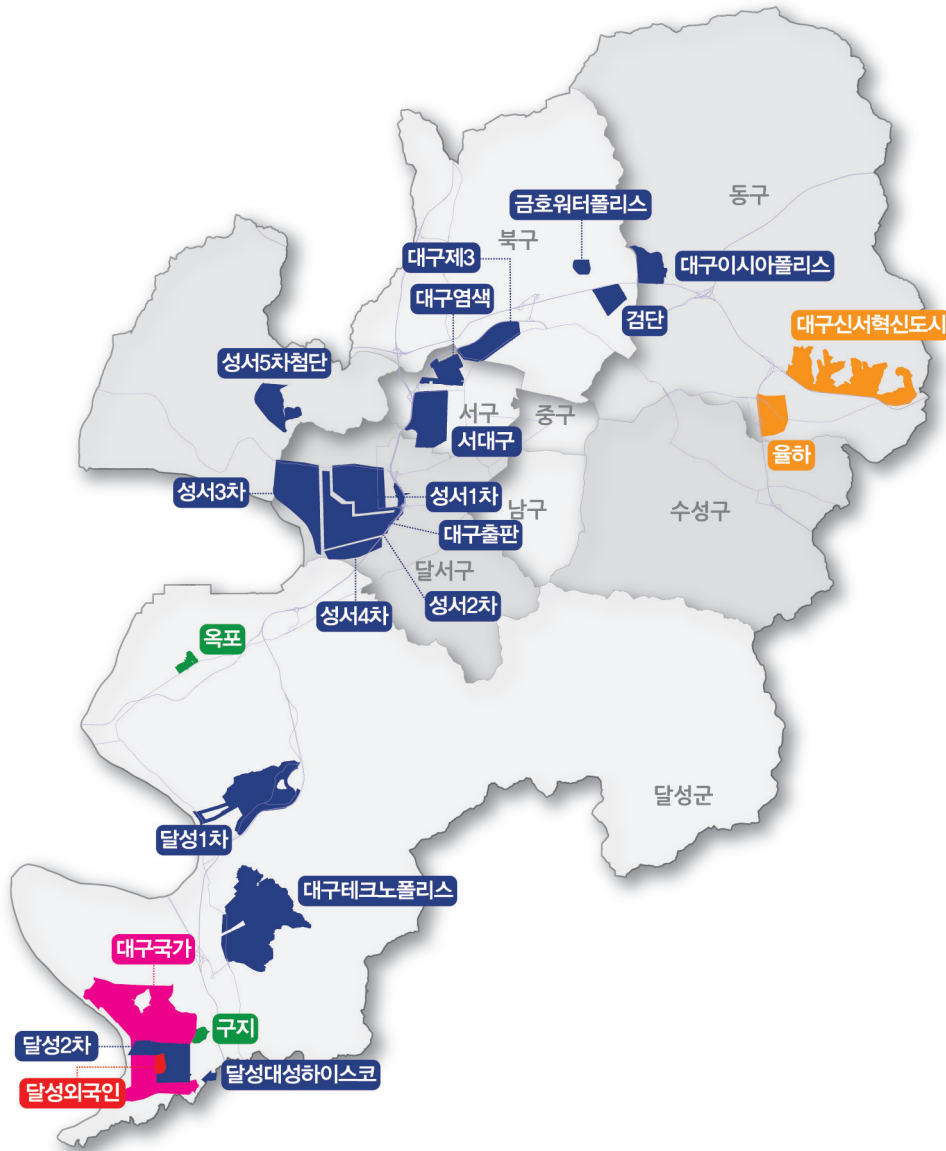


대구광역시

DAEGU

- 국가
- 일반
- 도시첨단
- 농공
- 외국인투자지역
- 자유무역지역

구분	국가	일반	도시첨단	농공
개 수(개)	1	16	2	2
면 적(천m ²)	8,559	35,356	316	354

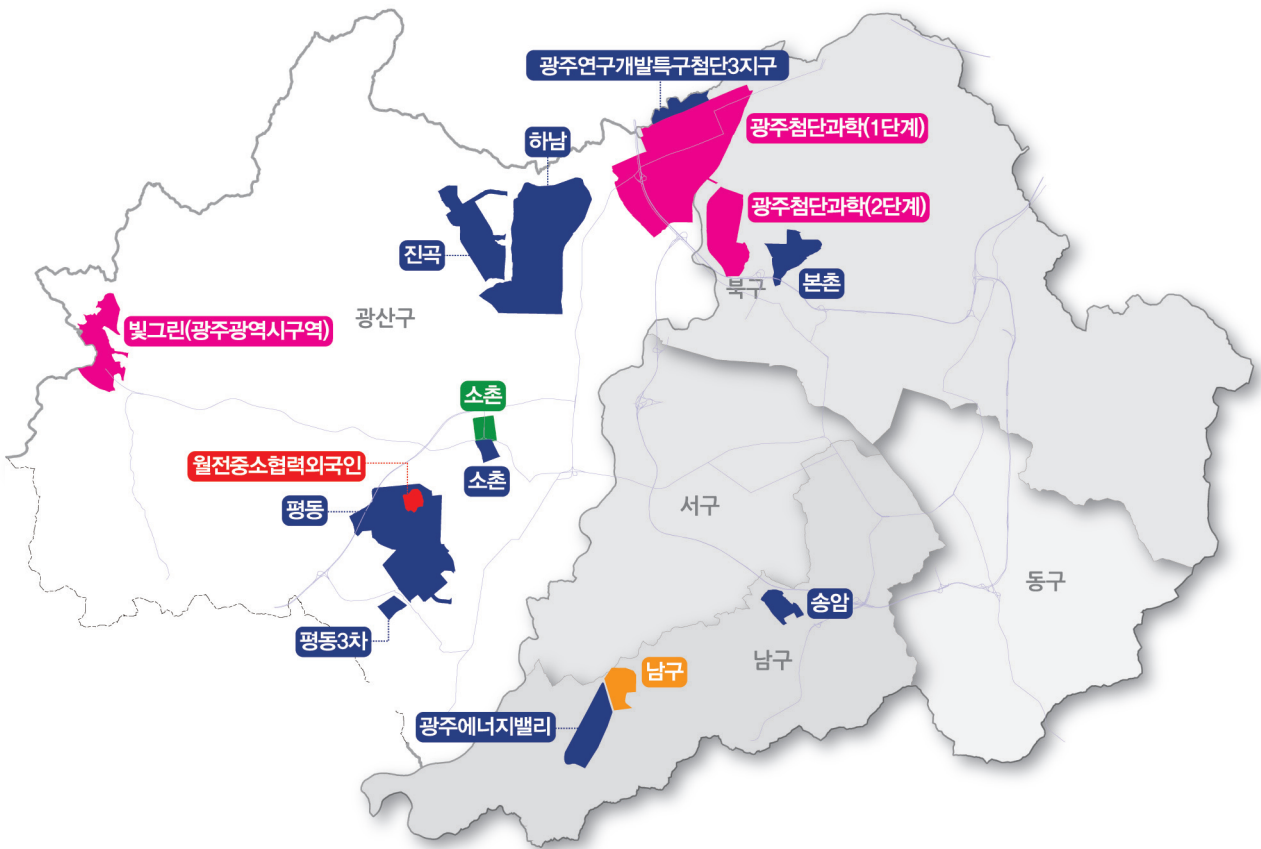


광주광역시

GWANGJU

- 국가
- 일반
- 도시첨단
- 농공
- 외국인투자지역
- 자유무역지역

구분	국가	일반	도시첨단	농공
개 수(개)	2	9	1	1
면 적(천m ²)	11,836	17,415	486	324

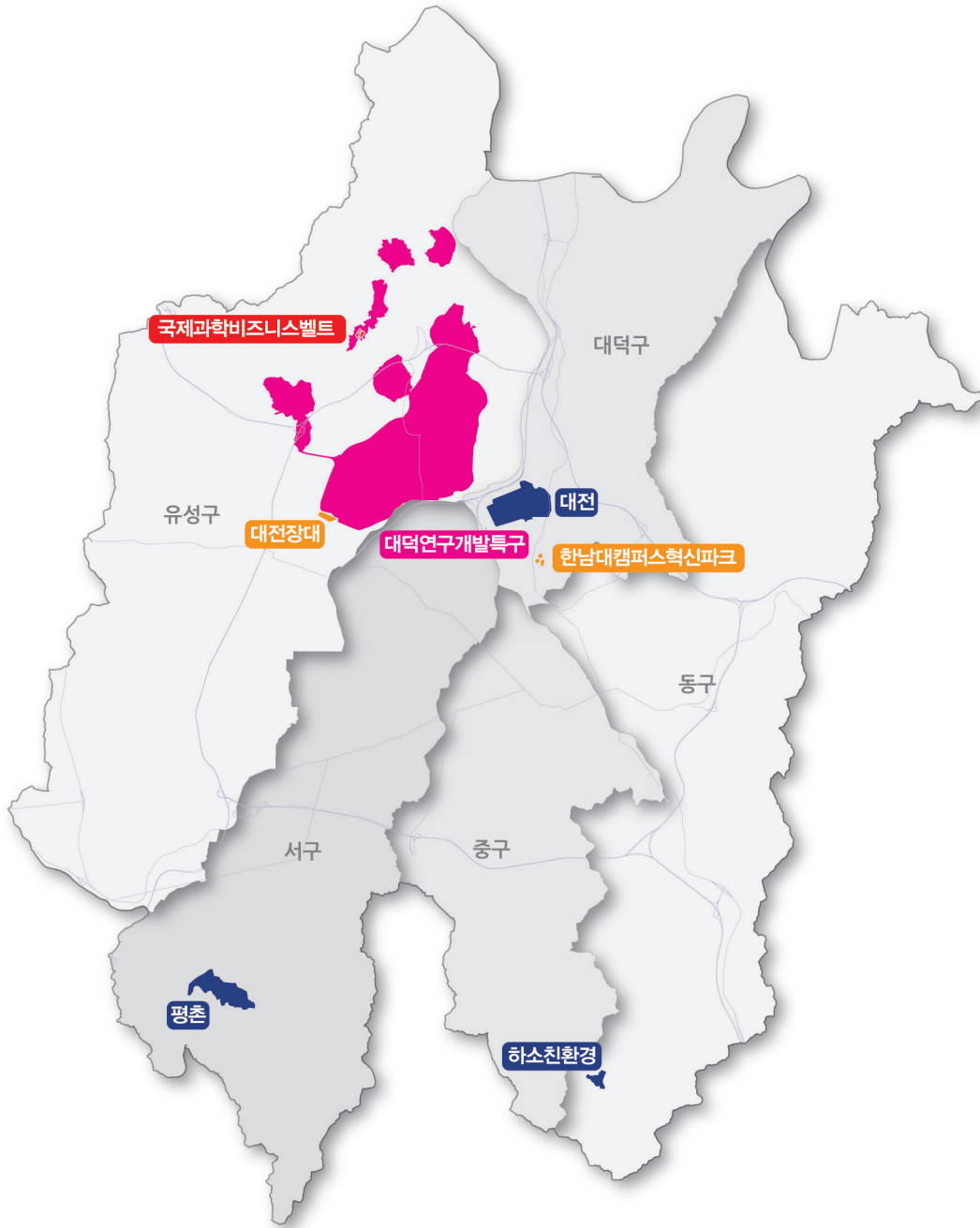


대전광역시

DAEJEON

- 국가
- 일반
- 도시첨단
- 농공
- 외국인투자지역
- 자유무역지역

구분	국가	일반	도시첨단	농공
개 수(개)	1	3	2	-
면 적(천m ²)	49,684	3,483	103	-



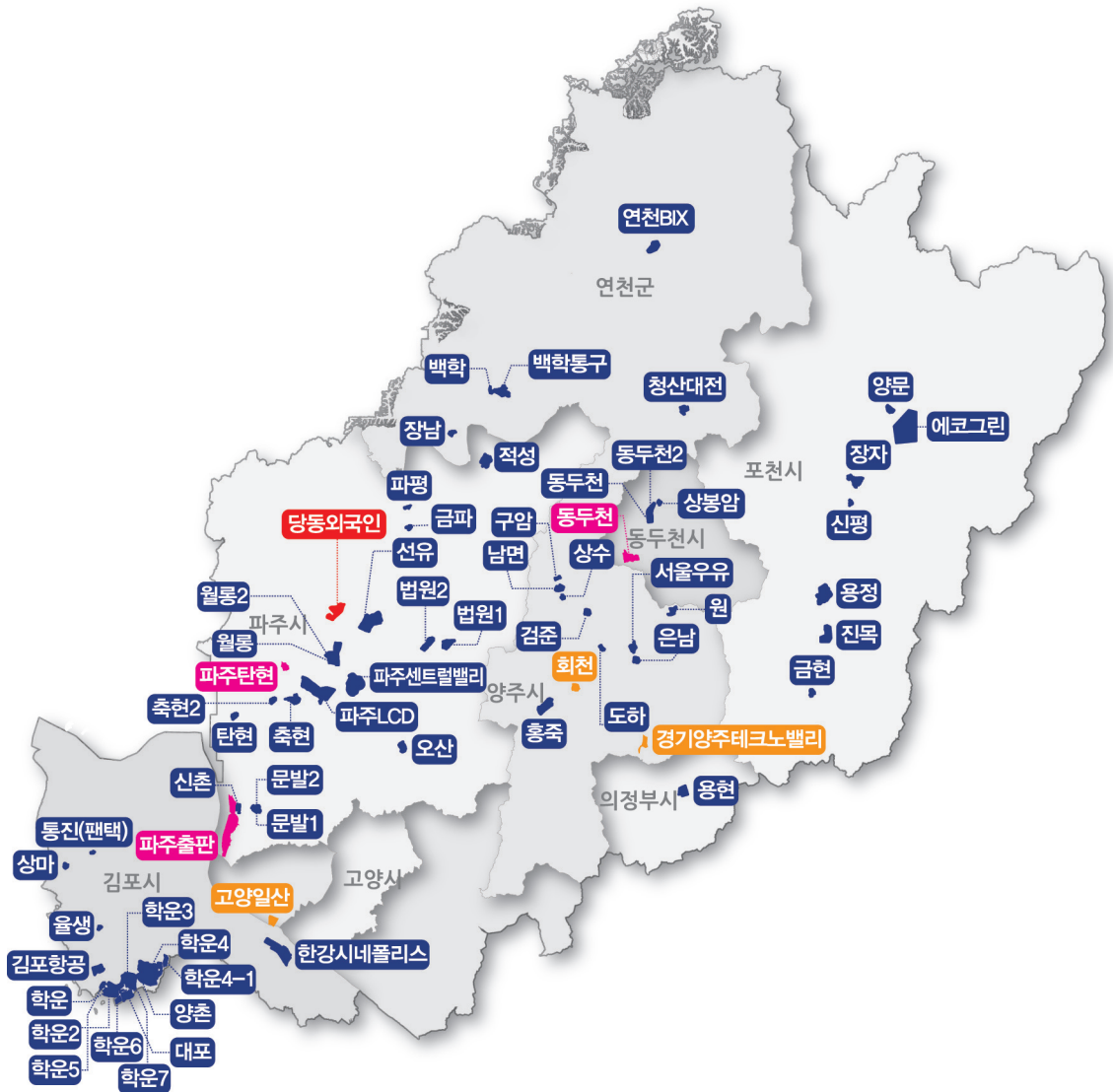
경기도(서북)

GYEONGGI-DO

- ◆ 국가
- ◆ 일반
- ◆ 도시첨단
- ◆ 농공
- ◆ 외국인투자지역
- ◆ 자유무역지역

구분	국가	일반	도시첨단	농공
개 수(개)	3	58	3	-
면 적(천㎡)	1,909	22,635	422	-

* 경기도 전체 : 국가 5개 (172,166천㎡), 일반 175개 (75,376 천㎡), 도시첨단 11개 (2,013 천㎡), 농공 1개 (117 천㎡)



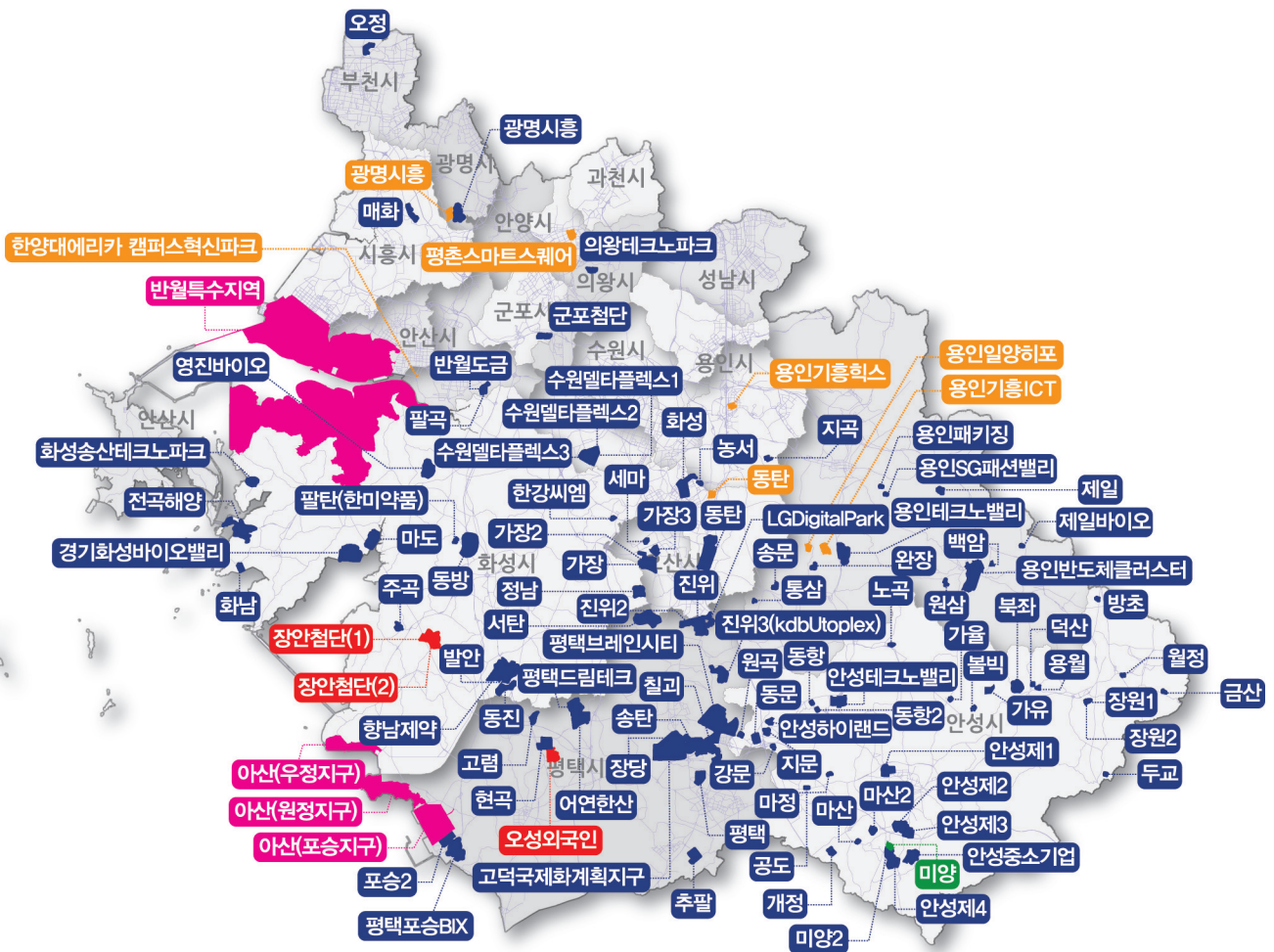
경기도(서남)

Gyeonggi-DO

- ◆ 국가
- ◆ 일반
- ◆ 도시첨단
- ◆ 농공
- ◆ 외국인투자지역
- ◆ 자유무역지역

구분	국가	일반	도시첨단	농공
개 수(개)	2	96	7	1
면 적(천㎡)	170,257	49,831	1,161	117

* 경기도 전체 : 국가 5개 (172,166 천㎡), 일반 175개 (75,376 천㎡), 도시첨단 11개 (2,013 천㎡), 농공 1개 (117 천㎡)



충청북도(동북)

CHUNGCHAEONGBUK-DO

- 국가
- 일반
- 도시첨단
- 농공
- 외국인투자지역
- 자유무역지역

구분	국가	일반	도시첨단	농공
개 수(개)	-	22	-	12
면 적(천m ²)	-	14,330	-	1,685

* 충청북도 전체 : 국가 2개 (9,011 천m²), 일반 83개 (72,684 천m²), 도시첨단 2개 (272 천m²), 농공 43개 (6,203 천m²)



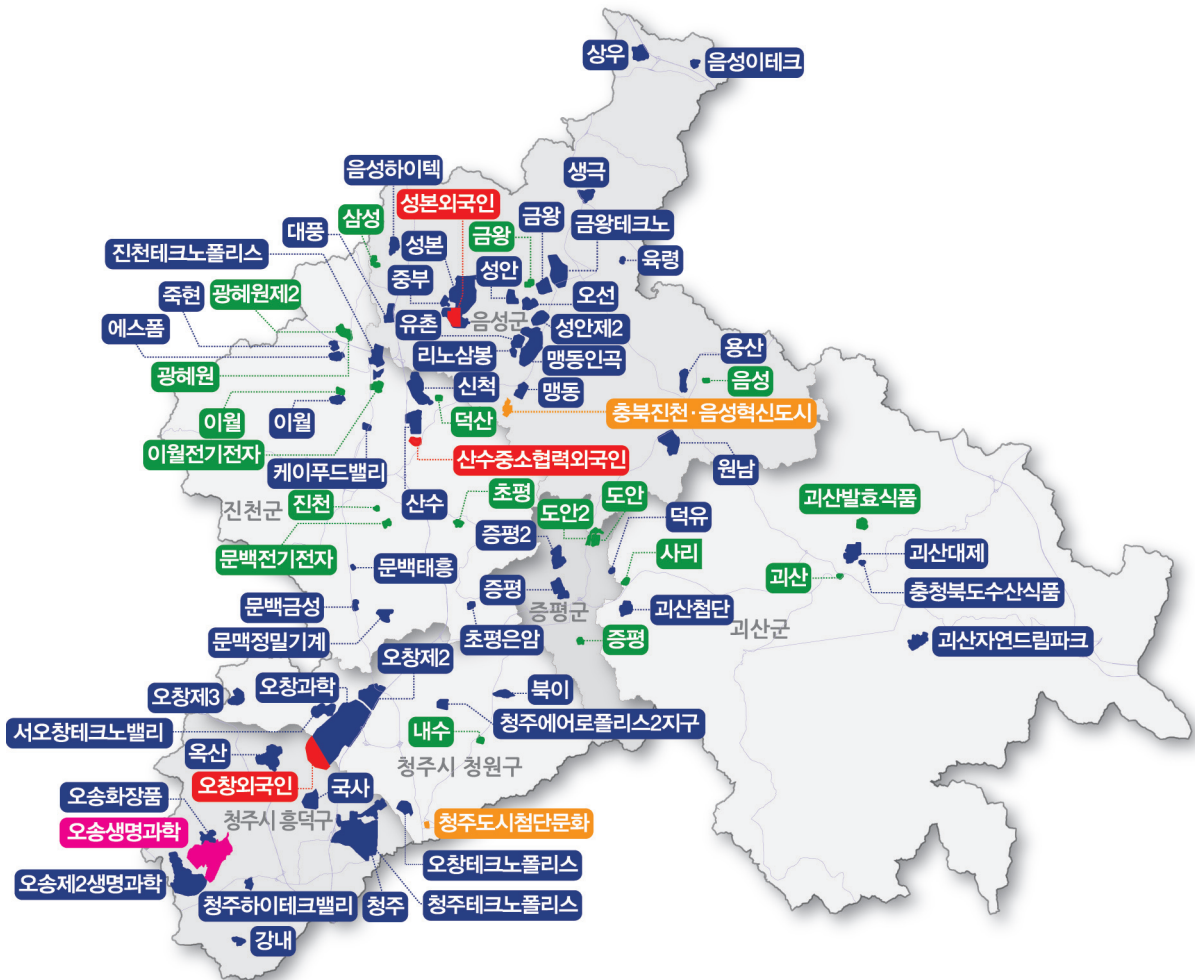
충청북도(서북)

CHUNGCHEONGBUK-DO

- 국가
- 일반
- 도시첨단
- 농공
- 외국인투자지역
- 자유무역지역

구분	국가	일반	도시첨단	농공
개 수(개)	1	52	2	18
면 적(천m ²)	4,833	52,457	272	2,569

* 충청북도 전체 : 국가 2개 (9,011 천m²), 일반 83개 (72,684 천m²), 도시첨단 2개 (272 천m²), 농공 43개 (6,203 천m²)



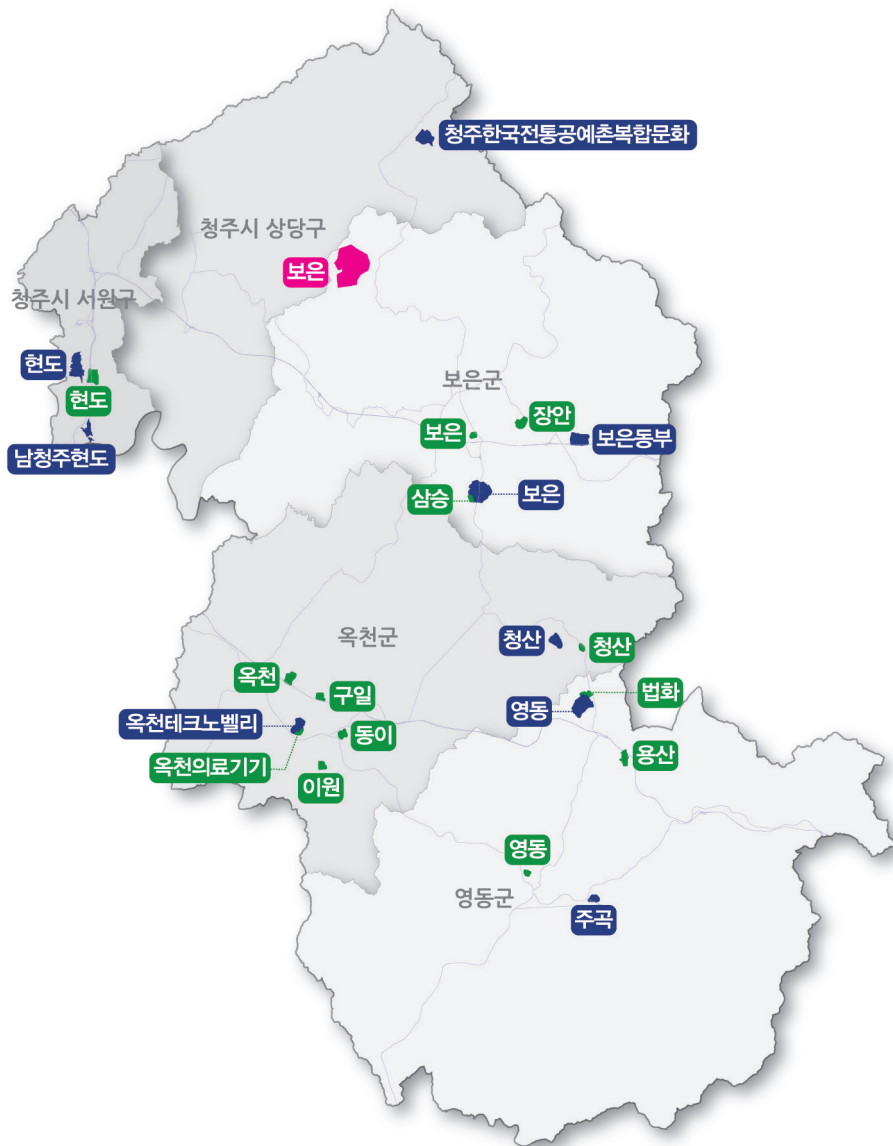
충청북도(서남)

CHUNGCHAEONGBUK-DO

- 국가
- 일반
- 도시첨단
- 농공
- 외국인투자지역
- 자유무역지역

구분	국가	일반	도시첨단	농공
개수(개)	1	9	-	13
면적(천m ²)	4,178	5,897	-	1,950

* 충청북도 전체 : 국가 2개 (9,011 천m²), 일반 83개 (72,684 천m²), 도시첨단 2개 (272 천m²), 농공 43개 (6,203 천m²)



충청남도(서북)

CHUNGCHONGNAM-DO

- ◆ 국가
- ◆ 일반
- ◆ 도시첨단
- ◆ 농공
- ◆ 외국인투자지역
- ◆ 자유무역지역

구분	국가	일반	도시첨단	농공
개 수(개)	3	20	2	28
면 적(천㎡)	19,079	31,962	1,299	4,638

* 충청남도 전체 : 국가 5개 (28,138 천㎡), 일반 62개 (71,755 천㎡),
도시첨단 3개 (1,633 천㎡), 농공 93개 (14,800 천㎡)



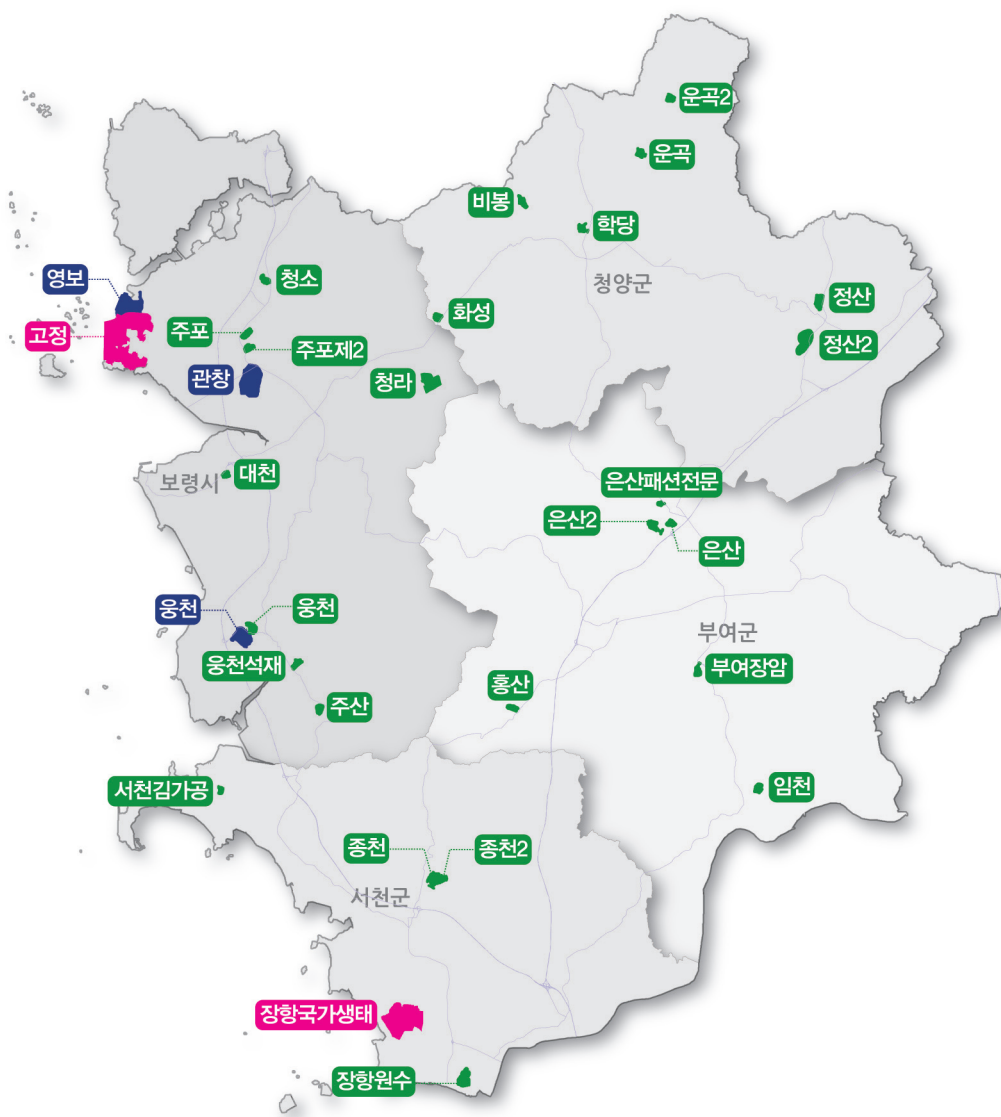
충청남도(서남)

CHUNGCHONGNAM-DO

- 국가
- 일반
- 도시첨단
- 농공
- 외국인투자지역
- 자유무역지역

구분	국가	일반	도시첨단	농공
개 수(개)	2	3	-	25
면 적(천m ²)	9,059	4,379	-	4,210

* 충청남도 전체 : 국가 5개 (28,138 천m²), 일반 62개 (71,755 천m²),
도시첨단 3개 (1,633 천m²), 농공 93개 (14,800 천m²)



충청남도(동북)

CHUNGCHEONGNAM-DO

- 국가
- 일반
- 도시첨단
- 농공
- 외국인투자지역
- 자유무역지역

구분	국가	일반	도시첨단	농공
개수(개)	-	28	1	13
면적(천㎡)	-	29,665	334	1,733

* 충청남도 전체 : 국가 5개 (28,138 천㎡), 일반 62개 (71,755 천㎡),
도시첨단 3개 (1,633 천㎡), 농공 93개 (14,800 천㎡)



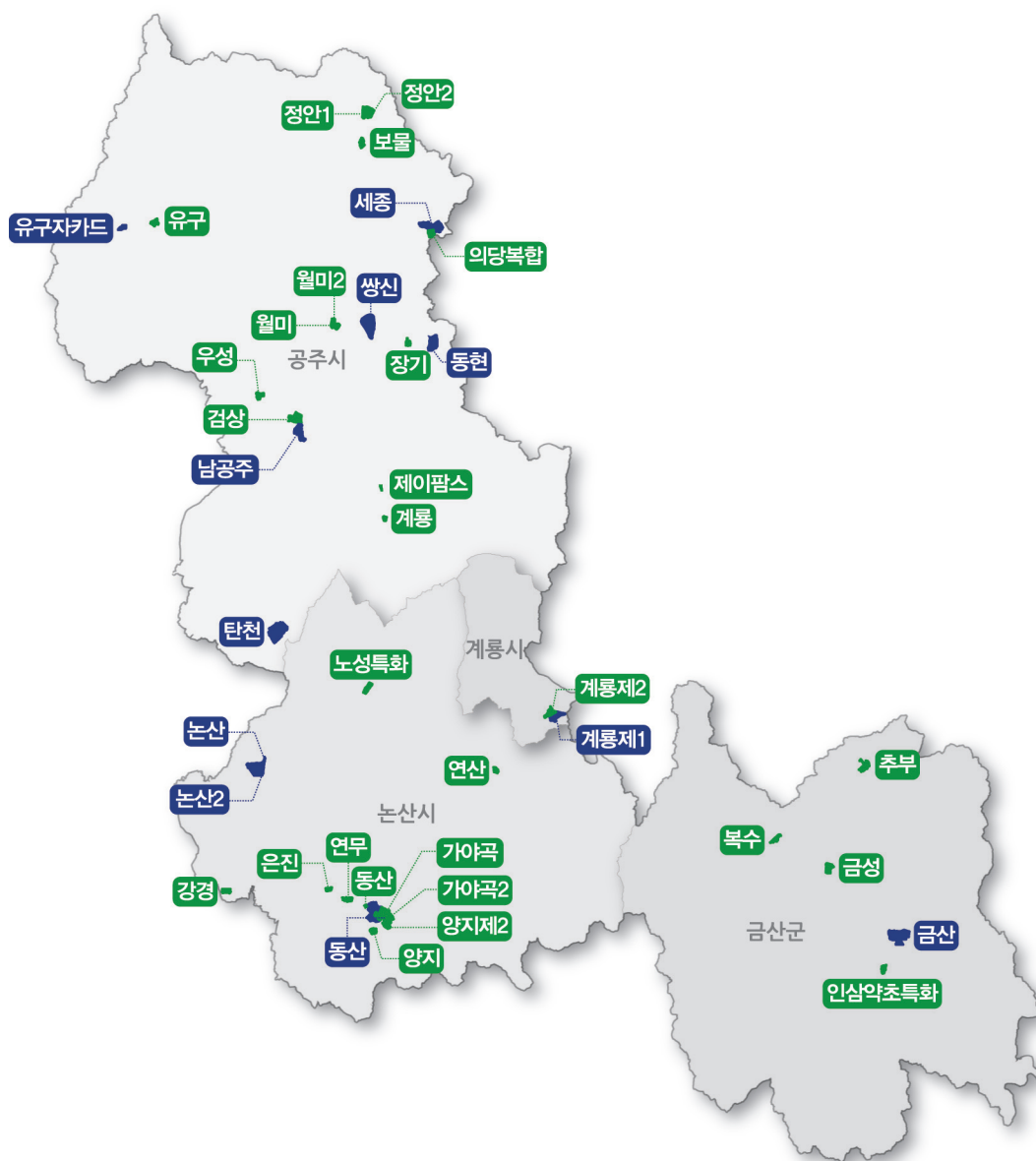
충청남도(동남)

CHUNGCHONGNAM-DO

- 국가
- 일반
- 도시첨단
- 농공
- 외국인투자지역
- 자유무역지역

구분	국가	일반	도시첨단	농공
개 수(개)	-	11	-	27
면 적(천㎡)	-	5,749	-	4,219

* 충청남도 전체 : 국가 5개 (28,138 천㎡), 일반 62개 (71,755 천㎡), 도시첨단 3개 (1,633 천㎡), 농공 93개 (14,800 천㎡)

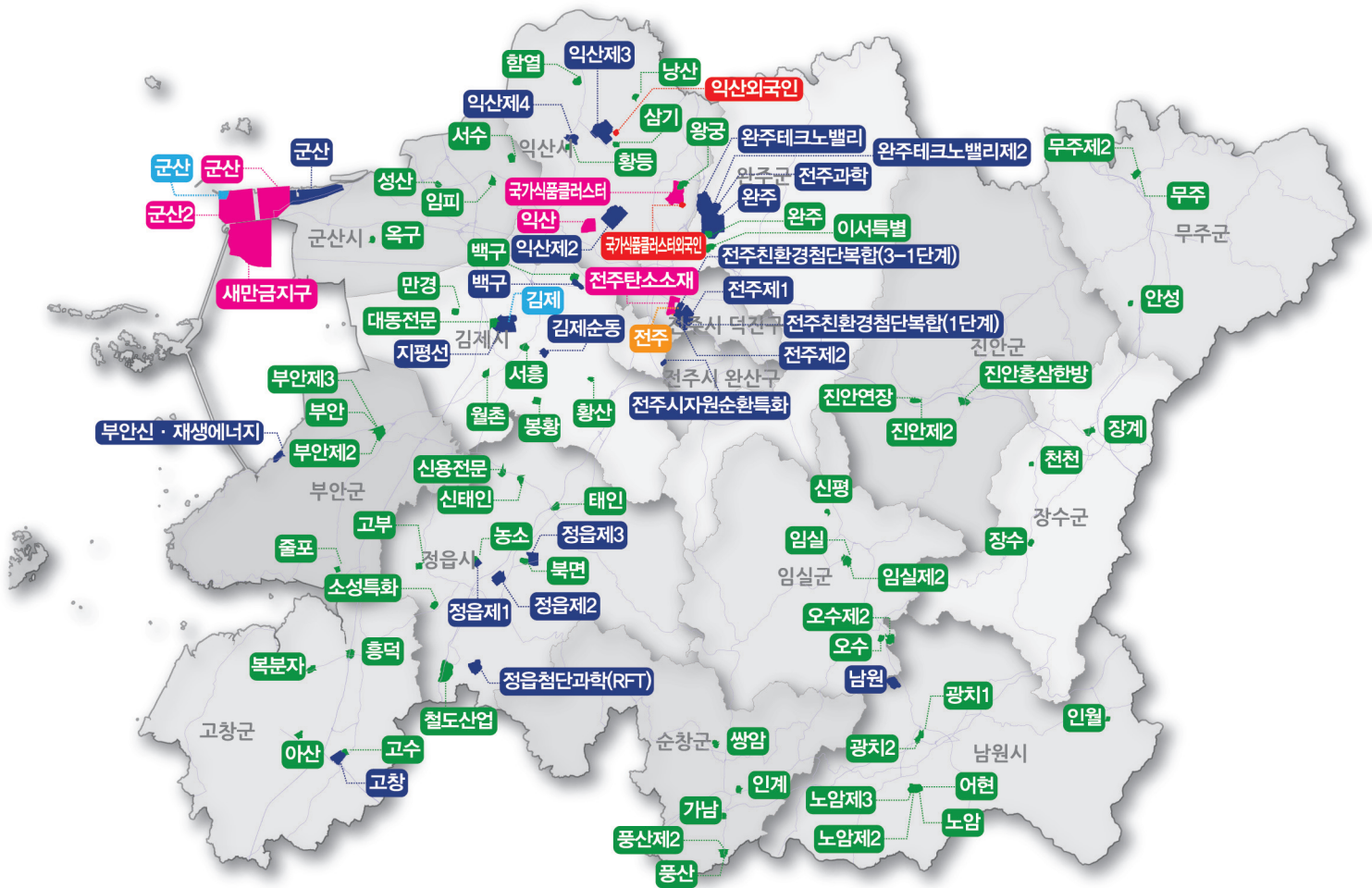


전라북도

JEOLLABUK-DO

- 국가
- 일반
- 도시첨단
- 농공
- 외국인투자지역
- 자유무역지역

구분	국가	일반	도시첨단	농공
개 수(개)	6	23	1	60
면 적(천m ²)	86,970	33,901	110	11,244

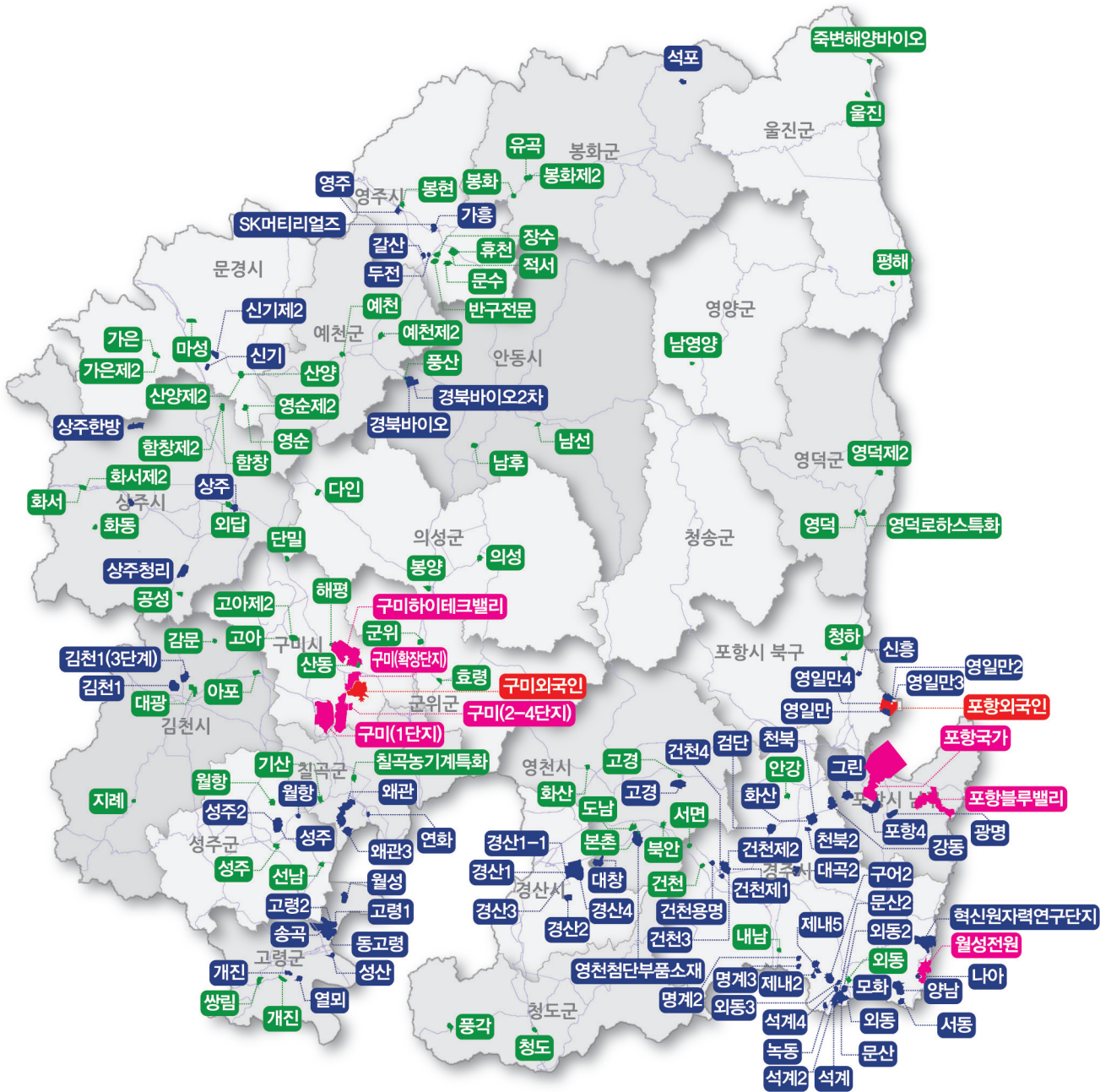


경상북도

GYEONGSANGBUK-DO

- 국가
- 일반
- 도시첨단
- 농공
- 외국인투자지역
- 자유무역지역

구분	국가	일반	도시첨단	농공
개 수(개)	6	75	-	69
면 적(천m ²)	83,705	50,854	-	11,817



경상남도(서남)

GYEONGSANGNAM-DO

- 국가
- 일반
- 도시첨단
- 농공
- 외국인투자지역
- 자유무역지역

구분	국가	일반	도시첨단	농공
개 수(개)	5	33	-	23
면 적(천㎡)	18,632	25,517	-	3,294

* 경상남도 전체 : 국가 9개 (61,099 천㎡), 일반 116개 (65,138 천㎡), 도시첨단 1개 (145 천㎡), 농공 81개 (11,870 천㎡)



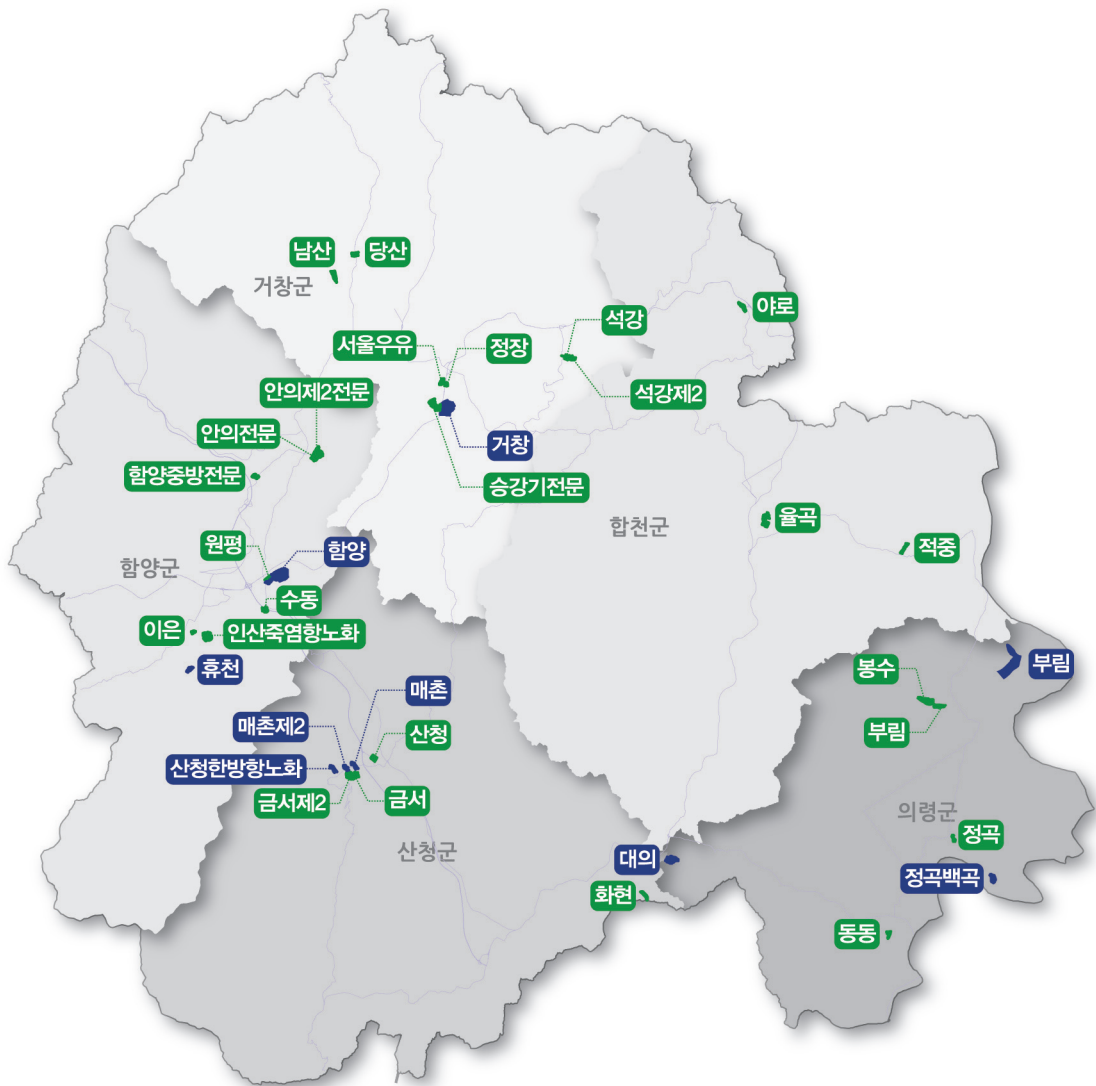
경상남도(서북)

GYEONGSANGNAM-DO

- 국가
- 일반
- 도시첨단
- 농공
- 외국인투자지역
- 자유무역지역

구분	국가	일반	도시첨단	농공
개 수(개)	-	9	-	25
면 적(천m ²)	-	2,692	-	3,730

* 경상남도 전체 : 국가 9개 (61,099 천m²), 일반 116개 (65,138 천m²), 도시첨단 1개 (145 천m²), 농공 81개 (11,870 천m²)

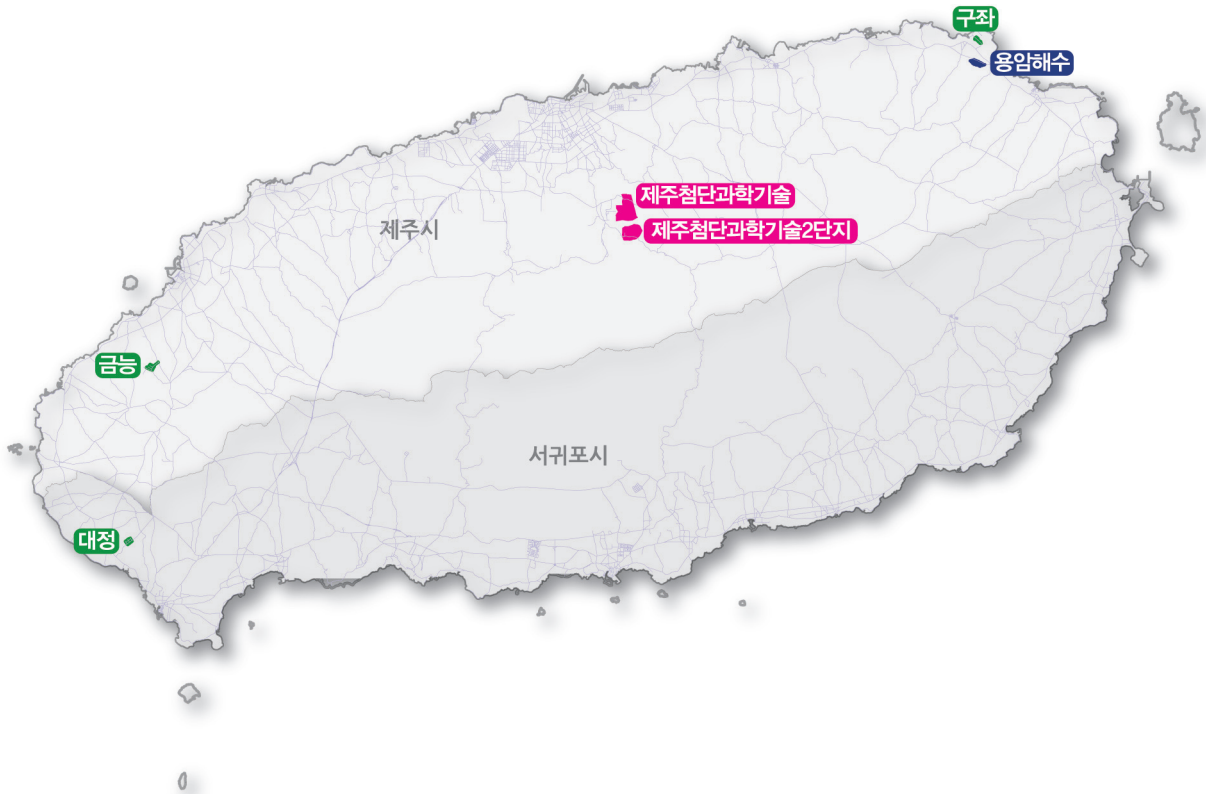


제주특별자치도

JEJU-DO

- 국가
- 일반
- 도시첨단
- 농공
- 외국인투자지역
- 자유무역지역

구분	국가	일반	도시첨단	농공
개 수(개)	2	1	-	3
면 적(천m ²)	1,947	197	-	313



시·도별 산업단지 입주·고용·생산·수출 현황 (2021년 12월말 기준)

지역 및 유형	단지수	입주업체(개사)	고용(명)	누계생산(백만원)	누계수출(천달러)
국가	국가 총47개	58,317	1,073,429	592,530,384	209,199,343
일반	일반 총697개	45,173	1,023,608	446,779,627	180,758,362
도시첨단	도시첨단 총37개	1,712	20,161	2,654,700	515,834
농공	농공 총476개	7,889	154,392	61,589,344	11,971,871
총합	총1257개	113,091	2,271,590	1,103,554,055	402,445,410
서울국가	1개	12,663	143,522	15,634,104	4,365,054
서울일반	3개	399	40,606	120,000	8,000
서울소계	총4개	13,062	184,128	15,754,104	4,373,054
부산국가	1개	1,499	28,870	12,131,152	4,022,090
부산일반	30개	7,206	91,891	20,743,436	5,872,143
부산도시첨단	4개	335	3,871	398,932	89,418
부산농공	1개	27	1,683	425,500	30,426
부산소계	총36개	9,067	126,315	33,699,020	10,014,077
대구국가	1개	211	3,995	1,843,518	500,577
대구일반	16개	9,196	110,584	28,326,855	6,712,979
대구도시첨단	2개	-	-	-	-
대구농공	2개	65	1,065	345,938	29,487
대구소계	총21개	9,472	115,644	30,516,311	7,243,043
인천국가	2개	10,147	126,289	37,977,622	6,213,890
인천일반	12개	2,441	41,502	11,977,863	2,258,171
인천도시첨단	2개	64	1,166	-	-
인천소계	총16개	12,652	168,957	49,955,485	8,472,061
광주국가	2개	1,763	19,155	7,517,754	3,719,593
광주일반	9개	2,467	47,120	26,653,977	5,531,670
광주도시첨단	1개	5	60	-	-
광주농공	1개	72	1,602	831,350	202,030
광주소계	총13개	4,307	67,937	35,003,081	9,453,293
대전국가	1개	1,411	36,463	11,976,964	2,908,451
대전일반	3개	440	5,168	3,698,631	595,569
대전도시첨단	2개	-	-	-	-
대전소계	총6개	1,851	41,631	15,675,595	3,504,020
울산국가	2개	1,141	104,144	166,734,585	68,143,819
울산일반	22개	667	18,132	5,950,298	1,738,998
울산도시첨단	1개	-	-	-	-
울산농공	4개	126	3,046	971,714	132,607
울산소계	총29개	1,934	125,322	173,656,597	70,015,424
세종일반	13개	155	10,033	6,445,828	1,739,342
세종도시첨단	1개	29	325	48,936	20
세종농공	4개	28	1,381	828,040	61,156
세주소계	총18개	212	11,739	7,322,804	1,800,518
경기국가	5개	21,161	275,696	99,366,658	23,433,591
경기일반	175개	11,233	264,142	118,127,629	58,807,326

지역 및 유형	단지수	입주업체(개사)	고용(명)	누계생산(백만원)	누계수출(천달러)
경기도시첨단	11개	1,108	11,536	1,283,756	321,500
경기농공	1개	4	188	153,288	196
경기소계	총192개	33,506	551,562	218,931,331	82,562,613
강원국가	1개	68	867	83,885	1,476
강원일반	24개	461	10,461	4,228,514	1,044,192
강원도시첨단	5개	34	1,344	13,130	357
강원농공	45개	1,267	19,931	5,300,020	1,030,913
강원소계	총75개	1,830	32,603	9,625,549	2,076,938
충북국가	2개	73	5,061	6,505,682	3,881,837
충북일반	83개	2,027	89,473	54,178,414	25,777,177
충북도시첨단	2개	69	501	13,014	558
충북농공	43개	440	14,578	8,720,063	1,763,778
충북소계	총130개	2,609	109,613	69,417,173	31,423,350
충남국가	5개	312	7,398	10,434,936	2,528,019
충남일반	62개	1,404	97,069	100,582,811	54,867,839
충남도시첨단	3개	5	321	61,057	17,055
충남농공	93개	1,091	32,345	13,972,666	2,387,000
충남소계	총163개	2,812	137,133	125,051,470	59,799,913
전북국가	6개	1,327	15,652	9,950,168	2,281,740
전북일반	23개	1,337	47,019	21,279,617	3,843,694
전북도시첨단	1개	62	387	343,884	4,224
전북농공	60개	1,076	16,382	7,868,065	727,230
전북소계	총90개	3,802	79,440	39,441,734	6,856,888
전남국가	5개	860	45,717	94,637,113	39,773,934
전남일반	30개	1,184	27,385	11,268,872	4,028,998
전남도시첨단	1개	-	-	-	-
전남농공	69개	1,439	16,422	5,185,029	1,400,598
전남소계	총105개	3,483	89,524	111,091,014	45,203,530
경북국가	6개	2,605	96,141	59,506,389	25,456,317
경북일반	75개	2,041	51,250	16,131,528	3,890,570
경북농공	69개	1,104	20,153	10,145,933	2,500,592
경북소계	총150개	5,750	167,544	85,783,850	31,847,479
경남국가	9개	2,883	161,417	56,383,818	21,939,050
경남일반	116개	2,497	71,593	17,023,477	4,033,842
경남도시첨단	1개	1	650	491,991	82,702
경남농공	81개	1,092	24,910	6,626,894	1,704,218
경남소계	총207개	6,473	258,570	80,526,180	27,759,812
제주국가	2개	193	3,042	1,846,036	29,905
제주일반	1개	18	180	41,877	7,852
제주농공	3개	58	706	214,844	1,640
제주소계	총6개	269	3,928	2,102,757	39,397

* 각 시도별 단지 개수의 합은 1,261개이나, 전체 산업단지 개수가 1,257개 인 것은 두개 지역에 걸쳐있는 산업단지 때문(중복되는 4개단지를 제외함)

* 두개지역에 걸친 산업단지 : 한국수출산업단지(서울, 인천), 빛그린국가산업단지(광주, 전남), 아산국가산업단지(경기, 충남), 명지녹산국가산업단지(부산, 경남)

2022 전국·시도별 전국산업단지 현황지도

NATIONAL AND REGIONAL MAP OF INDUSTRIAL COMPLEX